



I. План-схемы МАДОУ МО г. Краснодар «Центр-детский сад № 134»

1.1 Район расположения ДОО, пути движения транспортных средств и детей (воспитанников).



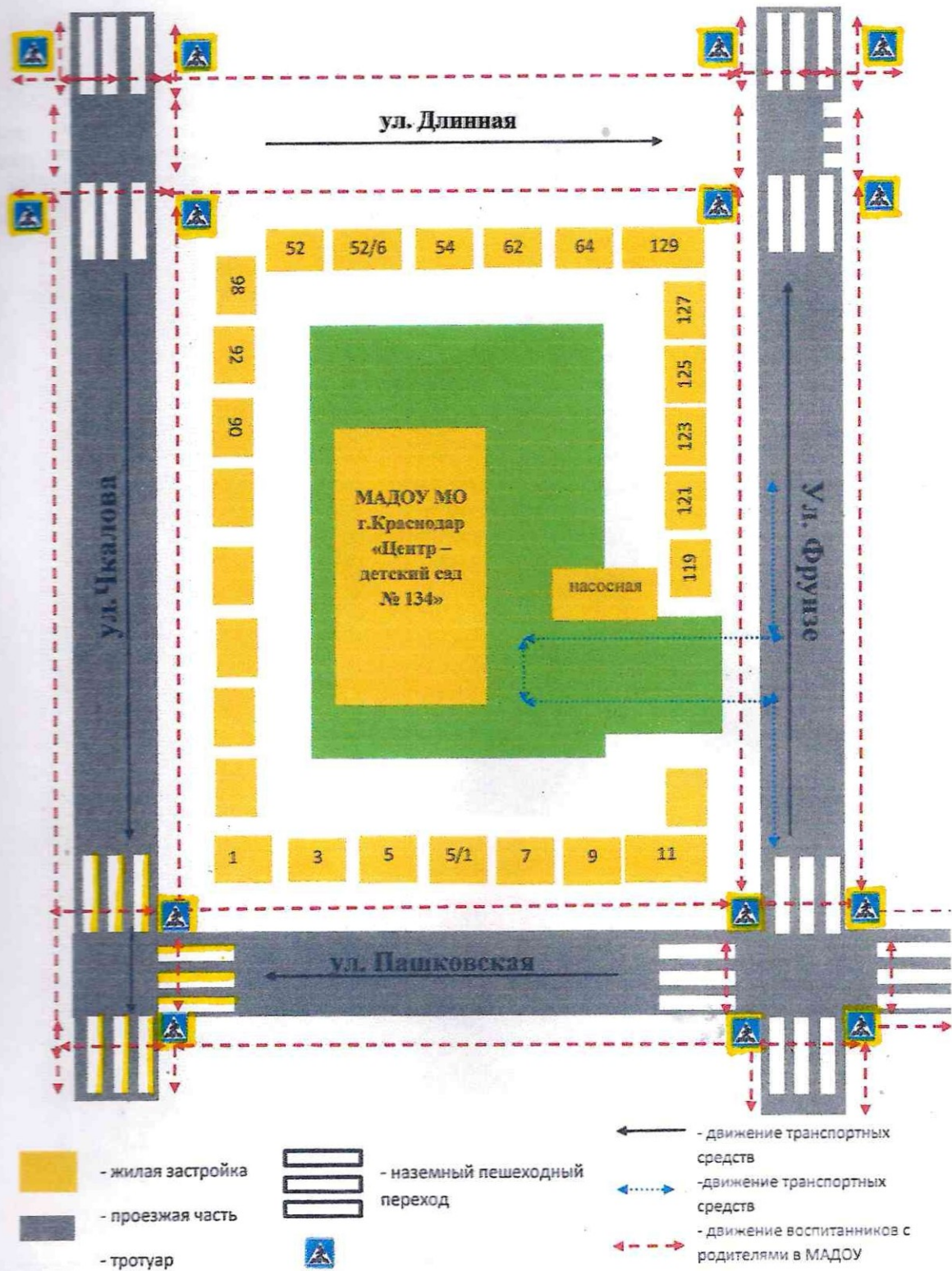
- жилая застройка
- проезжая часть
- тротуар
- наземный пешеходный переход
- ▲ - движение транспортных средств
- движение воспитанников с родителями в МАДОУ

1.2. Схема организации дорожного движения в непосредственной близости от образовательной организации с размещением соответствующих технических средств организации дорожного движения, маршруты движения детей и расположение парковочных мест.



- жилая застройка
- проезжая часть
- тротуар
- наземный пешеходный переход
- знак «Пешеходный переход»
- движение транспортных средств
- движение воспитанников с родителями в МАДОУ

1.3. Маршруты движения организованных групп детей от образовательной организации к стадиону, парку, спортивно-оздоровительному комплексу.



1.4. Схема путей движения транспортных средств к местам разгрузки/погрузки и рекомендуемые безопасные пути передвижения детей по территории образовательной организации.

